

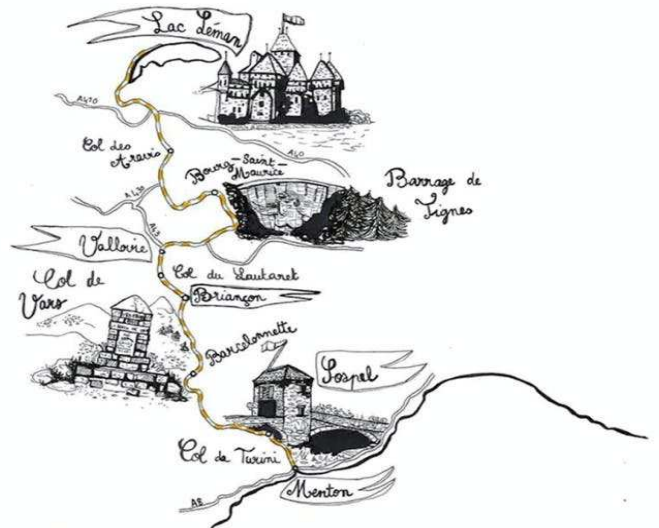
ROUTE DES COLS DES ALPES

<https://www.detoursenfrance.fr/destinations/circuits/route-des-grandes-alpes-circuit-touristique-historique-5569>

itinéraire en 6 étapes et 7jrs

La route des Grandes Alpes, sans aucun doute l'itinéraire le plus prestigieux dont on puisse rêver en France. Des berges du lac Léman aux rivages de la Méditerranée en longeant quasiment la ligne de crête des Alpes ! Un parcours de plus de 700 kilomètres, 17 grands cols, la traversée de trois parcs naturels nationaux : de Thonon-les-Bains à Menton. Un itinéraire de 7 jrs avec trajet A/R est à prévoir pour en profiter pleinement. Et pour les plus courageux, certains cols valent le coup d'être gravés à vélo enfin baignades et belles Photos !

<https://www.youtube.com/watch?v=OwUEDIAqW2k>



C'est une route authentiquement historique que celle aujourd'hui appelée des Grandes Alpes. C'est en 1911 que fut conçu l'itinéraire dit « Route des Alpes », qui reliait entre eux tous les grands cols. Pour dire la dimension de cet immense chantier : les travaux s'achevèrent seulement en 1937, avec l'ouverture du col de l'Iseran. Ces parties ne doivent surtout pas être considérées comme des suggestions d'étapes, ces dernières dépendant de paramètres aussi divers que la puissance du véhicule utilisé, les conditions météorologiques, l'état de la route et de la circulation... jusqu' à mi juin les plus hauts cols sont encore fermés, en été chaud et risque d'orage La fin de l'été et l'automne s'avèrent être un bon compromis car c'est en règle générale une période plus sèche et ensoleillée

Thonon-les-Bains (74) montagnes du Chablais lac Léman



➤ Etape ALLER :

Rostrenen Paris 506 km via A11 et **35€ péage**

Paris Thonon 550Km 7h via A6A36 et **26€ péage**

Rostrenen Thonon via Le mans Bourges Moulin Bourg
910 km et **21€ péage**

➤ Etape RETOUR :

Antibes Paris 995Km A6 et **81€ péage**

Antibes Rostrenen via Aurillac limoges Poitiers Nantes
1200 Km A8 A54 N147 N165 et **28€**

➤ Avec 6 ETAPES et 550 km soit un total de **2600 km**
et **260 L ~300€**

- Séjours de 7 jrs (**repas 210€**) et 6 nuits (**hôtel 600€**)

Nuit d arrivée à THONON



Hôtel Restaurant Les Cygnes

88 €

Hôtel de tourisme 3 étoiles

4,3 ★★★★★ 546 avis

Hôtel traditionnel au bord de l'eau aux chambres colorées avec accès Wi-Fi gratuit, fine cuisine et bistro.

HOTEL DE LA PLAGE

85 €

Hôtel de tourisme 3 étoiles

3,8 ★★★★★ 21 avis

Hôtel de style décontracté bord de lac, chambres claires, restaurant, piscine extérieure et court de tennis.



JOUR 1 *ETAPE 1* Du lac Léman au col des Aravis

Entre **Thonon-les-Bains** (372 m) et le [col des Aravis](#) (1 498 m), on traverse tout le département de la Haute-Savoie, sillonnant les pays du Chablais et du Faucigny pour atteindre celui des Aravis via Col des GETS, LA COLOMBIERE et ARAVIS (74220 LA CLUZAS) C'est le voyage aux alpages ponctués de chalets fleuris, terroir d'origine de **l'abondance, la célèbre vache laitière qui, avec la tarine (quant à elle, originaire de Tarentaise) fournissent deux fromages fameux : l'abondance, dans le Chablais, et le reblochon, dans les Aravis.** La Haute-Savoie a su conserver son authenticité. Et c'est peut-être dans ses vieilles stations de sports d'hiver que l'on s'en rend le mieux compte, ainsi Morzine, le Grand-Bornand (et son marché au reblochon) et la Clusaz. La hâte de s'attaquer aux cols alpins ne doit pas faire oublier le charme de Thonon, ville thermale au bord du [Léman](#), qu'il s'agisse de sa plage, de son port ou des parcs autour du château. On pourra ensuite s'engager dans les spectaculaires gorges du Pont du Diable. À ne pas manquer en cours de route : le coup d'œil sur la chartreuse du Reposoir (après Scionzier) et le panorama depuis les cols de la Colombière (1 613 m) et surtout celui des Aravis où la vue s'ouvre sur le massif du [Mont-Blanc](#), le toit de l'Europe ! Dans le massif des Aravis (74), les chalets des Saytels sont situés au-dessus du Grand-Bornand et des combes des Aravis



Conseil : Avant de prendre la route, profitez de Thonon-les-Bains. Située entre lac et montagne, étagée sur deux niveaux, Thonon multiplie les points de vue. Vaste sur le Léman, pittoresque depuis le port de Rives, élégant face aux villas balnéaires de la corniche. Il est temps de partir sur la Route des Grandes Alpes. Une pause s'impose aux gorges du Pont du Diable (dont les parois atteignent une soixantaine de mètres de hauteur) et à Avoriaz où vous pourrez faire une pause détente au spa. Avant la tombée de la nuit, cap sur le Grand-Bornand, par le vertigineux col de la Colombière. Ne manquez pas la halte au Reposoir pour découvrir la Magnifique Chartreuse du même nom.

ETAPE 1 DE 110 KM 2H30 nuit THONON départ 8h30 à 12h00



Pique nique le midi

JOUR 1 *ETAPE 2* Du col des Aravis au col de l'Iseran

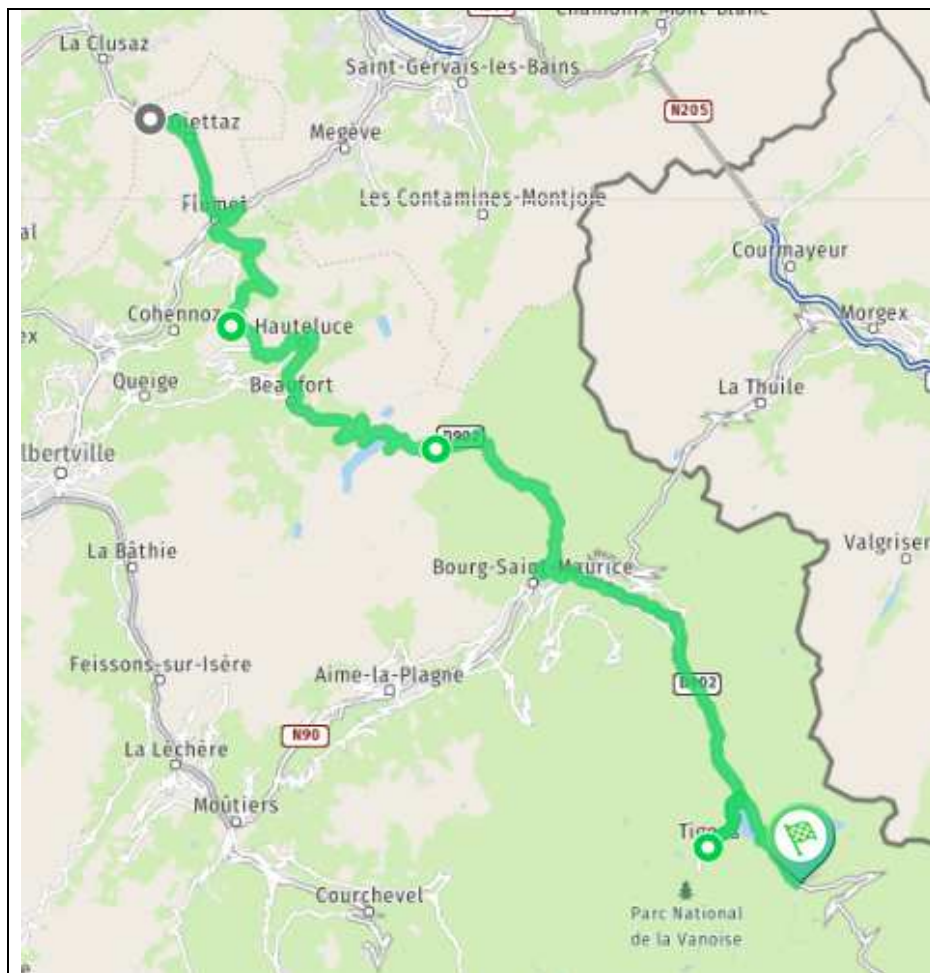
En franchissant le col des Aravis, on est passé de Haute-Savoie en [Savoie](#), et avec les massifs du Beaufortain et de la Tarentaise, on entre dans les pays de la haute montagne. Et quel contraste entre montagne artificielle et sanctuaire de la nature sauvage ! La première est le domaine des grandes stations de sports d'hiver d'altitude : **les Arcs, La Plagne, Courchevel, Méribel, Les Menuires et Val Thorens...** Les embouteillages pendant les vacances d'hiver ont fait la réputation de la Tarentaise. Le sanctuaire alpin est le parc national de la Vanoise, que longe **la Route des Grandes Alpes**. Via col des SAISIES / CORMET DE ROSELEND / BOURG ST MAURICE/TIGNES enfin VAL D ISERE et COL DE L ISERAN Entrons en Vanoise. Comme la route s'élève au-dessus de Bourg-Saint-Maurice, l'ambiance minérale de la haute montagne s'impose. **Ici, tout semble démesuré, à commencer par le barrage de Tignes décoré d'une fresque de 12 000 mètres carrés !** Puis avant Val-d'Isère, la vue depuis le téléphérique du Rocher de Belvarde, qui laisse apercevoir le versant italien du mont Blanc. Et ensuite le Belvédère de la Tarentaise où la vue porte sur l'ensemble des sommets de la Vanoise. Encore une série de virages, et voici le col de l'Iseran, à 2770 mètres d'altitude.



Conseil : Après le Val d'Arly, profitez de l'étape à Beaufort pour vous rendre au barrage de Roselend. La route descendant du col du Pré fait découvrir l'ensemble du lac-réservoir dans son austère solitude. Puis direction le parc national de la Vanoise, où gambadent bouquetins, chamois et marmottes. la visite de la Maison des contes de fées à Notre-Dame-de-Bellecombe plaira aux enfants. pause au lac naturel de Tignes bordé d'un bassin d'alpages dépourvu d'arbres, au fond duquel s'élève, superbe, le long tremplin neigeux de la Grande Motte, dominant le cirque rocheux de La Balme ; ne ratez pas Bonneval-sur-Arc, élu Plus Beau Village de France. La barrière de l'Esseillon est un ensemble de fortifications monumentales au cœur de la Maurienne

Dans le massif de la Vanoise (73), en Haute Tarentaise, le mont Pourri et le hameau du Monal à Sainte-Foy : une montagne pleine de charme

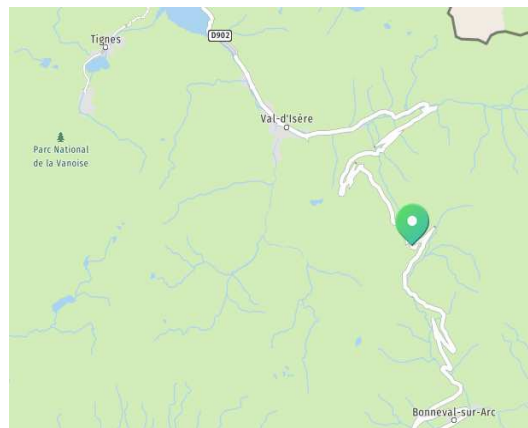
ETAPE 2 DE 130 KM ET 3 HR départ 13h30 à 17hr avec Nuit Entre val d Isère et bonneval



HOTEL :



Hôtel Le Glacier des Evettes
Vieux Village, 73480 Bonneval-sur-Arc
[Téléphone : 04 79 05 94 06](tel:0479059406)
Px 80 € Entre val d Isère et bonneval



JOUR 2 *ETAPE 3* Du col de l'Iseran au col du Galibier/Lautaret

Le col de l'Iseran nous fait passer dans la vallée de la Maurienne, longeant maintenant le flanc sud de la Vanoise, après avoir fait une halte au Belvédère de la Maurienne où le panorama est à couper le souffle avec, dans l'alignement du village de Bonneval-sur-Arc, la silhouette en forme d'enclume de l'Albaron (3 638 m). L'arrêt à Bonneval s'impose, pour apprécier combien ce village a su conserver son cachet ancien. À voir aussi, Vincendières et la vallée d'Avérole où se succèdent hameaux et oratoires, jusqu'à un refuge, au pied de l'Albaron. Un autre détour s'impose à Lanslebourg-Mont-Cenis, où la route nationale 6 monte vers le col et le lac du Mont-Cenis : **si l'été, elle donne accès au val de Suse, en Italie, l'hiver, elle devient une piste de ski de descente !** À Saint-Michel-de-Maurienne, on n'est plus qu'à 654 mètres d'altitude! C'est pourquoi la pente est forte et les villages nombreux pour atteindre, en moins de 12 kilomètres, les 1 566 mètres du col Télégraphe puis la station de Valloire. Et ce n'est encore rien puisque, dans la foulée, nous attend [le col du Galibier](#) avec ses 2 646 mètres d'altitude.

Arrivés au col de l'Iseran, nous sommes à 2770 mètres d'altitude



Credit Photo : Par Wormike-Crutman de nl de Wikimedia Commons

HOTEL : de 80€ à 90 €

RÉSIDENCE LE PRÉ DES ORS ***

Hôtel

Serre Chevalier 05220 Le Monêtier-les-Bains



Situé au cœur des Hautes Alpes dans le domaine skiable de Serre Chevalier, le Résidence Le Pré Des Ors propose une piscine intérieure et extérieure, ainsi qu'un spa, ouvert de mi-juin à mi-septembre et de mi-décembre à fin avril, à 250 mètres des pistes de ski. Les studios et les duplex comprennent une kitchenette entièrement équipée, une télévision et un coin salon. Les studios

L'AUBERGE DU CHOUCAS ****

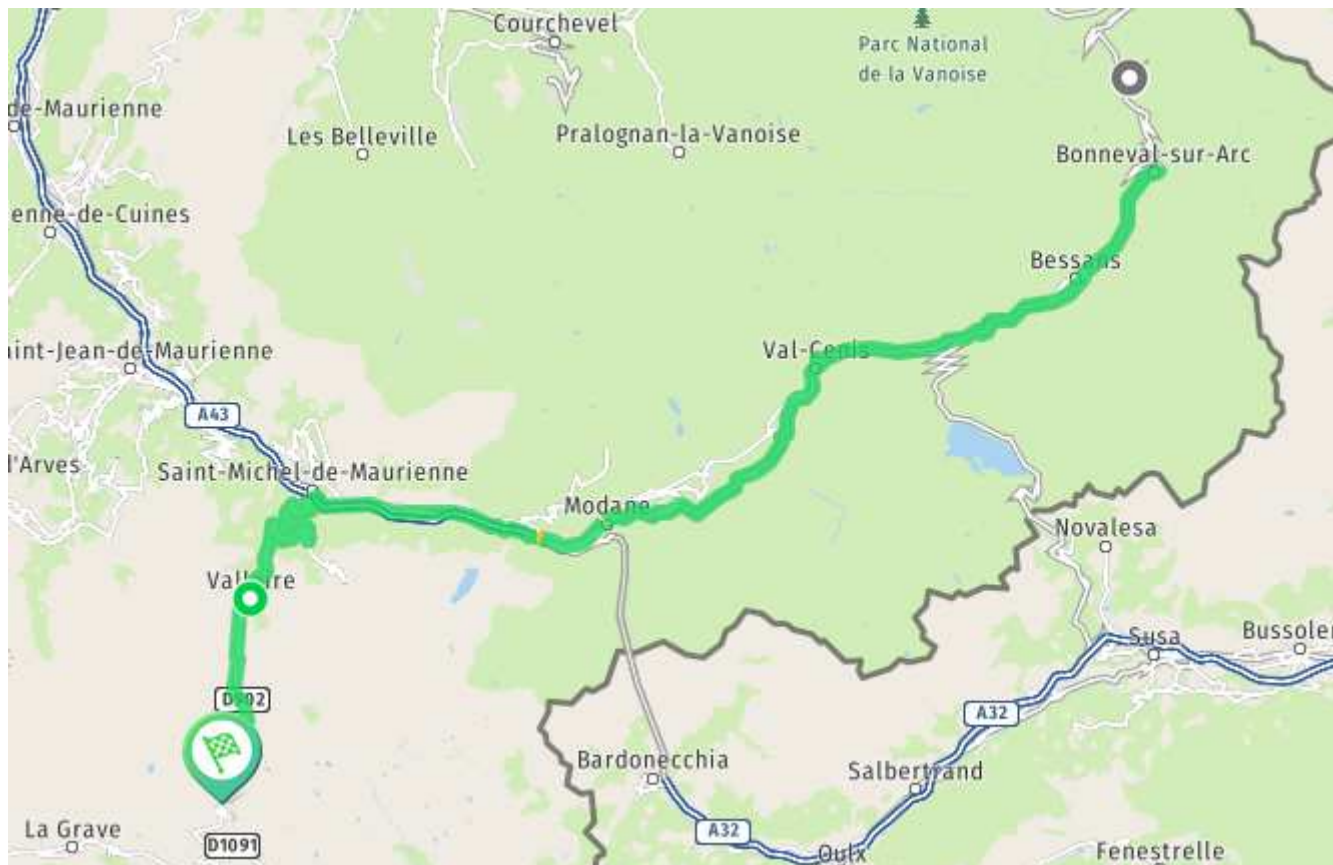
Hôtel

Serre-Chevalier 1500 05220 Le Monêtier-les-Bains



Située dans le village de Monêtier-les-Bains, L'Auberge du Choucas occupe une maison traditionnelle du XVIIe siècle. Présentant des plafonds voûtés, le restaurant comprend une cheminée. Entièrement non-fumeurs, l'établissement se trouve à 200 mètres des thermes Les Grands Bains et à 450 mètres des remontées mécaniques. Lumineuses et orientées plein sud, les chambres affichent une décoration alliant style montagnard avec intérieurs

ETAPE 3 avec 90 Km 2hr départ VAL D ISERE 8h30 à 12h après midi visite Briançon avec Nuit à Serre chevalier



JOUR 3 ETAPE 4 De Briançon au col de Vars

Du département de Savoie, nous passons à celui des Hautes-Alpes, franchissant tout de suite le col du Lautaret (2 057 m) où une longue halte s'impose. Son jardin alpin réunit 2000 plantes d'altitude en provenance de massifs du monde entier, tandis que le massif de la Meije et ses pics majestueux à plus de 3800 mètres valent aussi le coup d'œil. Descendant ensuite vers le Briançonnais, on longe la face nord-est du parc national des Écrins, défilant au pied de la Barre des Écrins et du Pelvoux. **Pour ses remparts et sa citadelle, Briançon mérite l'étape** : bien sûr, on remontera la Grande Gargouille, et au bout de la rue d'Asfeld, on appréciera la porte de la Durance et son fabuleux point de vue sur les vallées. Du Briançonnais, le col de l'Izoard (2 361 m) donne accès au massif du Queyras, et c'est peut-être ici que l'on mesure le mieux les différences d'ambiance entre Alpes du Nord et du Sud. L'itinéraire de la Route des Grandes Alpes ne pénètre pas dans le Queyras ; il serait dommage de ne pas faire le détour par Saint-Véran, **(un des plus beaux villages de toutes les Alpes) mais aussi réputé comme le plus élevé d'Europe, avec ses 2 040 m d'altitude** et château de ville vieille (à visiter) en redescendant sur Guillestre, par les gorges de la Combe du Queyras jusqu'à Guillestre où la route remonte, raide, vers le col de Vars. Notez, dès les premiers virages, la vue sur la remarquable forteresse de Mont-Dauphin, une des plus belles réalisations de Vauban. Au col de Vars (2 111 m), on entre dans les Alpes-de-Haute-Provence. Dans les Hautes-Alpes (05), le jardin botanique alpin du Lautaret et le massif de la Meije, pour une pause végétale 3 800 MÈTRES Une halte au col du Lautaret (2057 m) s'impose. Son jardin alpin réunit 2000 plantes d'altitude en provenance de massifs du monde entier, tandis que le massif de la Meije et ses pics majestueux à plus de 3800 mètres valent aussi le coup d'œil.



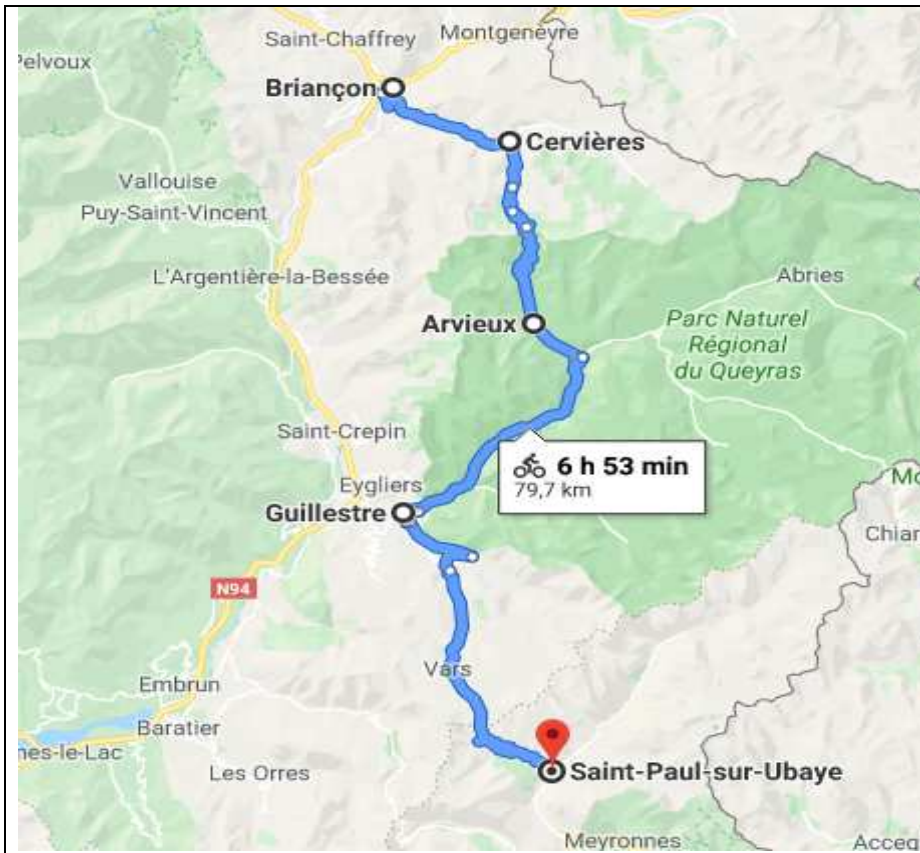
Conceil ; le col du Galibier (2645 m) qui vous offrira un panorama remarquable. Après avoir passé le Col du Lautaret (2057 m), à l'ombre de la Meije et de ses 3983 mètres, aux portes du Parc national des Ecrins.. La Maison du Parc national des Écrins permet d'en apprendre beaucoup sur le massif des Écrins, Visiter la cité Vauban à Briançon. Son fort et son chemin de ronde offrent de belles vues sur la ville et les montagnes environnantes. Avant Briançon, halte possible à Serre-Chevalier (eaux chaudes naturelles). Des fortifications Vauban au Parc du Queyras ; Devant des sites comme les fortifications de Briançon, comme plus loin à Mont-Dauphin, on comprend mieux comment les militaires ont toujours défendu cette région grâce à leurs énormes et imprenables forts



Château-Queyras (05350 Château-Ville-Vieille) ; Queyras restera propriété de l'armée jusqu'à la fin des années 60 après avoir été désarmé pendant la période allant de 1940 à 1944. Aujourd'hui, il est possible de le visiter tous les étés de juin à septembre.

Ascension d'une autre légende : le col d'Izoard, 2360 mètres de haut ! D'abord parsemé de larges lacets forestiers, toute en maîtrise, il devient vite pelé, rocailleux. La route se faufile aux pieds de séracs imposants. Belle émotion avant de redescendre vers un autre parc naturel, celui du Queyras. Les confins de la vallée de Saint-Véran valent le détour : alpage, ruisseau et grand air donnent envie de faire un petit somme dans l'herbe. En fin de journée, la visite de Château-Queyras est un bon moyen de reprendre contact avec la vallée. Bâti à 1400 mètres d'altitude sur le verrou glaciaire dominant les gorges du Guil, Fort-Queyras impose sa silhouette caractéristique dans le paysage queyrassin. Il est probable qu'il ait été aménagé dès l'époque romaine. Dès 1265, la présence d'un château médiéval construit par les comtes d'Albon défendait le Queyras contre les bandes de pillards. Au XVIème siècle, les guerres de religion ainsi qu'en 1695, l'assaut des troupes savoyardes concourront aux nombreuses modifications du Fort. Outre son rôle défensif, Fort Queyras servait de prison aux bandits ainsi qu'aux femmes accusées de sorcellerie. Dès la fin du XVIIème siècle, Vauban transformera le Fort pour lui donner quasiment sa forme actuelle. Il doublera l'étendue du château initial et enfermera le Fort dans une vaste enceinte. Les batteries casematées seront ajoutées fin XVIIIème.

ETAPES 4 DE 80 KM départ Briançon/serrechevalier 8H30 pour visite St Veran/ Château Ville vieille Nuit ST PAUL sur Ubaye



HOTEL : 90 €

Téléphone : 04 92 46 50 07

HÔTEL RESTAURANT BAR LA MAYT **

Hôtel
Sainte Marie 05560 Vars



Situé à 3 km de Vars et à seulement 30 mètres des pistes de ski, l'Hôtel La Mayt est aménagé dans une ancienne ferme. Cet établissement non-fumeurs dispose d'une terrasse, d'un restaurant, d'un sauna et d'une salle de sport. Offrant une vue sur la montagne, toutes les chambres de l'Hôtel La Mayt sont équipées

JOUR 4 *ETAPE 5* Du col de Vars à la Méditerranée

Au pied du col de Vars, on descend la vallée de l'Ubaye et Barcelonnette, 2 options :

Option 1 ; on s'engage dans une route étroite, plus sinueuse et plus raide que tout ce que l'on a pu connaître jusqu'alors. C'est **la route de la Bonnette, réputée la plus haute de France**, même si le col éponyme se trouve à « seulement » 2 715 mètres d'altitude. Et si ensuite, on roule dans les Alpes-Maritimes, on est loin d'en avoir fini avec la montagne. D'ailleurs, on traverse le [parc national du Mercantour](#) : sous le col, Saint-Dalmas-le-Selvage, Saint-Étienne-de-Tinée et Auron Isola sont le point de départ vers les plus sauvages de ses sanctuaires naturels. Au bout des gorges de Valabres, après Saint-Sauveur-sur-Tinée, **on rejoint le col Saint-Martin (1 504 m), porte de La Vésubie** via 4 cols CAYOLLE/VALBERG/ST ANNE/COUILLOLE

Option 2 on part sur Barcelonnette pour le col st martin de la vésubie avec visite **des villas mexicaines de la vallée de l'Ubaye** Au XIX^e siècle, la vallée de l'Ubaye connut un mouvement d'émigration vers le Mexique, où plusieurs enfants du pays bâtirent des fortunes dans le commerce, la banque, le textile... On les appelait Barcelonnettes, du nom de la principale agglomération de la vallée. De retour en France, ils se faisaient construire des demeures dignes de leur nouveau rang social, parfois de véritables châteaux : les villas mexicaines. Il en existe encore plusieurs à Barcelonnette et à Jausiers où se trouve la plus extraordinaire d'entre elles : le château des Magnan.

La Réserve Naturelle Régionale des Gorges Rouges de Daluis (communes de Daluis et Guillaumes) *Guillaumes* est un charmant village construit à la confluence du Var et du Tuébi,

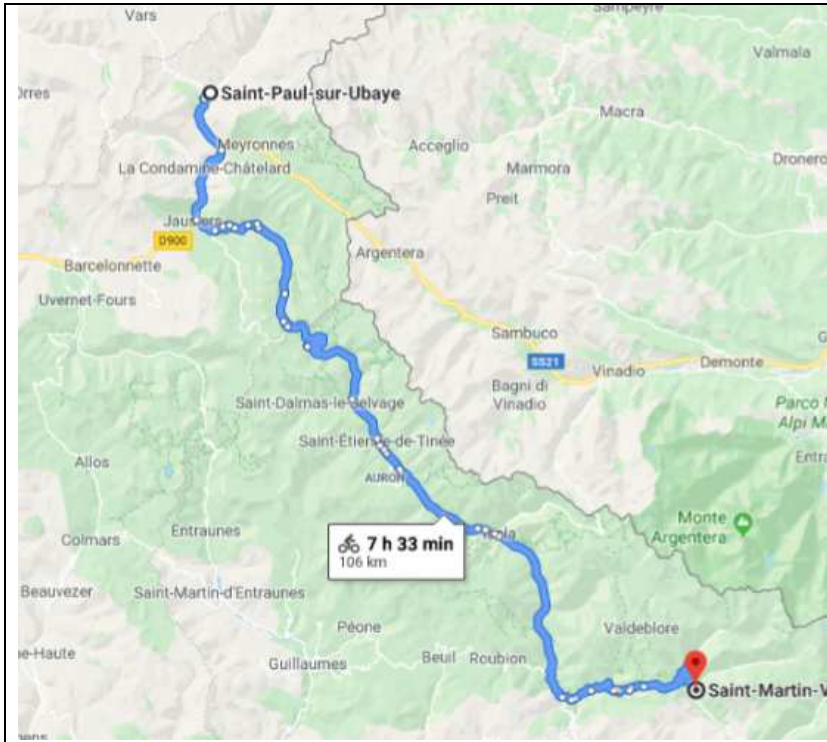


Conseil : Le Parc du Mercantour la plus haute route d'Europe et le col de la Bonnette Autour de Guillestre, les combes se succèdent avant le col de Vars et ces drôles de Colonnes Coiffées. Perché à 2109 m, le Parc du Mercantour relie la vallée de la Durance à l'Ubaye, les Hautes-Alpes aux Alpes-de-Haute-Provence. Juste le temps de monter les centaines de marches du Fort de Tournoux et vous voici sur la plus haute route d'Europe. Le Parc s'attaque par le col de la Bonnette. Refaite, souvent large, cette route gigote allègrement jusqu'au sommet, à 2802 m !

Vallée de la Tinée ou villas mexicaines ? à vous de choisir ! Là, les plus courageux redescendent la vallée de la Tinée par la D64 avant de remonter le col de la Couillole vers Valberg. Beaucoup plus sauvage, attention aux chevreuils (si si !), la route passe par des gorges écarlates avant de grimper le col de la Cayolle, fermé six mois par an !

Les autres feront demi-tour, et passeront par Barcelonnette pour admirer ses villas mexicaines, et Saint-Martin-d'Entraunes pour déguster un petit farcis niçois ou une tarte aux blettes.

ETAPE 5 Via ORON ISOLA 110 Km nuit st martin de la vesubie



HOTEL : 70-80€

Téléphone : 04 93 03 20 49

LA BONNE AUBERGE **

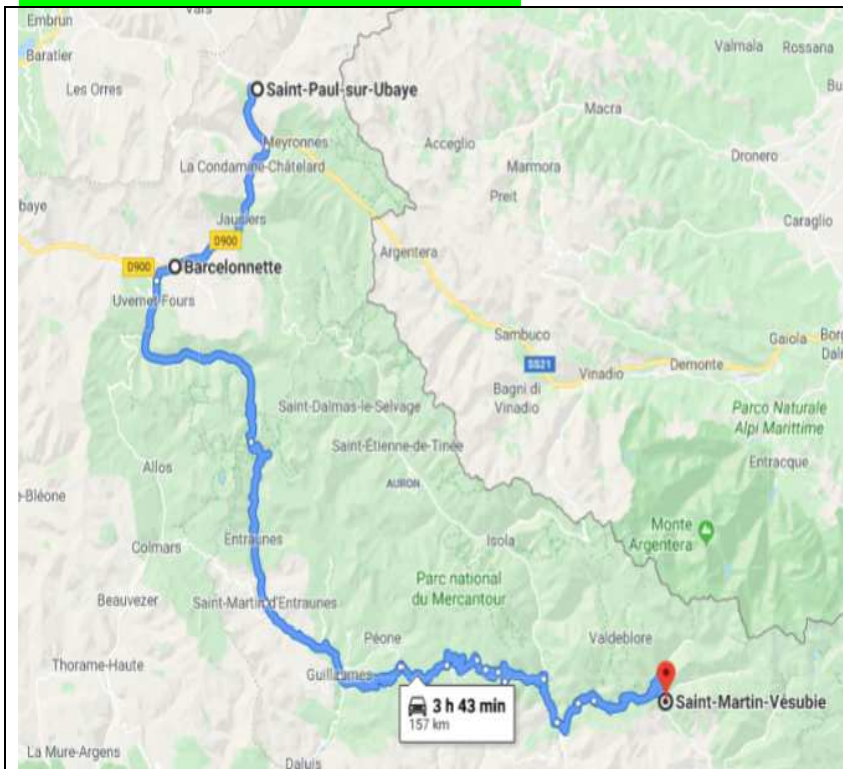
Hôtel

98 Av de Verdun 06450 Saint-Martin-Vésubie



Situé dans le parc du Mercantour, cet hôtel se trouve à seulement 15 minutes de route de la station de ski de La Colmiane. Chaque chambre possède une salle de bains privative, une connexion Wi-Fi gratuite et une vue sur la montagne. Un petit-déjeuner continental est servi tous les matins à La Bonne Auberge. Vous pourrez déguster des plats familiaux, élaborés avec des produits locaux, dans le restaurant de l'auberge. La Bonne Auberge se situe à 1 heure de route de Nice et un parking privé est disponible gratuitement.

ETAPE 5 via BARCELONNETTE 150 Km 4hr nuit st martin de la vesubie



HOTEL :

Téléphone : 04 93 03 27 17

HOTEL RELAIS SAINT LOUIS

Hôtel

168 Allée de Verdun 06450 Saint-Martin-Vésubie



Doté d'un jardin, le Relais Saint Louis vous accueille à Saint-Martin-Vésubie. L'hôtel met à votre disposition une connexion Wi-Fi gratuite. Offrant une vue sur la montagne et le jardin, ses chambres spacieuses disposent toutes d'une entrée privative, d'une télévision et d'une terrasse meublée privative. Les salles de bains privatives sont pourvues d'une baignoire, d'un sèche-cheveux et d'un bidet. Vous pourrez prendre votre petit-déjeuner dans le confort de votre chambre. L'aéroport de Nice-Côte d'Azur est implanté à 46 km. Un

JOUR 5 ETAPE 6 St Martin de la Vésubie col du Turini Sospel Monaco Nice Antibes Cannes 123 KM et 3hr

Détails sur ALPES DU SUD <https://provence-alpes-cotedazur.com/fiche-circuit/route-des-grandes-alpes/>

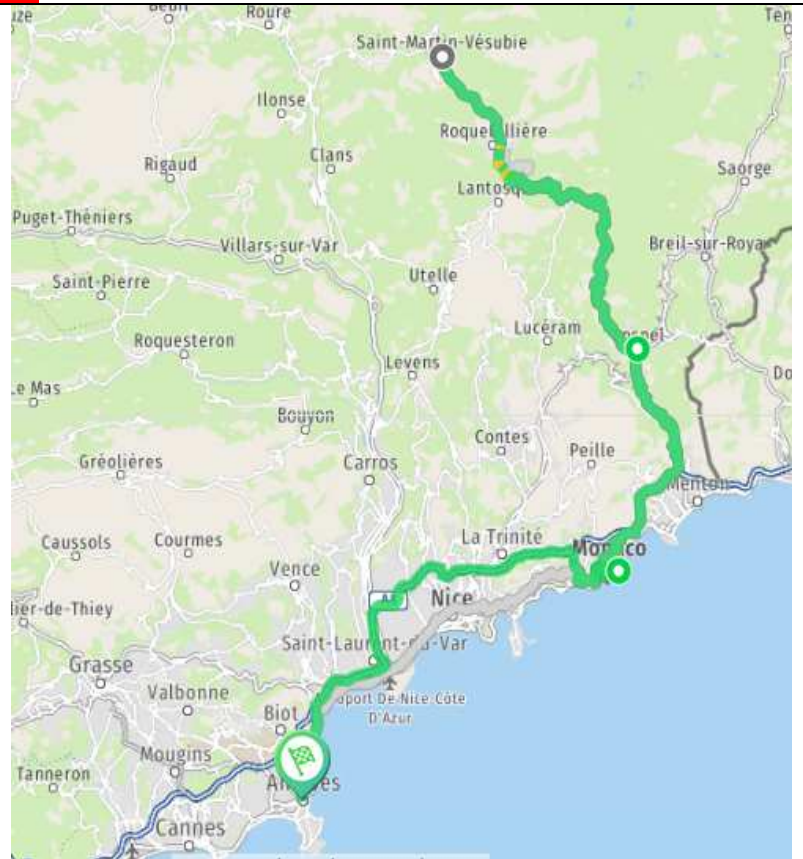
Puis descente sur le col de Turini dernier col vraiment montagnard du grand voyage commencé sur les rives du lac Léman. Si son altitude n'est que de 1 604 mètres, la route y est particulièrement étroite, sinueuse et escarpée. Mais ne pas hésiter non plus à faire le détour par le massif de l'Authion qui offre, depuis ses 2078 mètres, un panorama exceptionnel sur le sud des Alpes. Après un arrêt à Sospel, le col de Castillon marque le début de la plongée vers la mer puisque, à 706 mètres d'altitude, il n'est éloigné de Menton que de 24 kilomètres à vol d'oiseau.




conseil

Turini, Castillon, plus que 2 cols ! Des routes de montagne à la Méditerranée La haute montagne, c'est fini mais la route est toujours aussi sinueuse et les derniers cols sont presque entièrement dédiés aux sports mécaniques. Le col du Turini pour commencer, formidable de nervosité, en impose par ses références en rallye et impressionne aussi les deux roues. Derrière les gorges du Plaon et le joli village de Sospel, il vous reste encore le col de Castillon et son circuit de motocross. Arrivés sur la Côte, il faudra bien finir par un petit bain de mer pour seremémorer les souvenirs de cette route inoubliable

NUIT du retour Hôtel sur Antibes / Juan :



<http://www.plaque-voiture-rallye.com/>



plaque



AUTOCOLLANT SUR VISTA PRINT 10CM X7 CM

https://camaloon.fr/personalized_cart_products/

2020



ROUTE DES GRANDES ALPES DE THONON A MENTON

2020



**ROUTE DES GRANDES ALPES
DE THONON A MENTON**